

COMMUNE DE PERROS-GUIREC

Kervaslet

PLAN DE VENTE PROVISOIRE

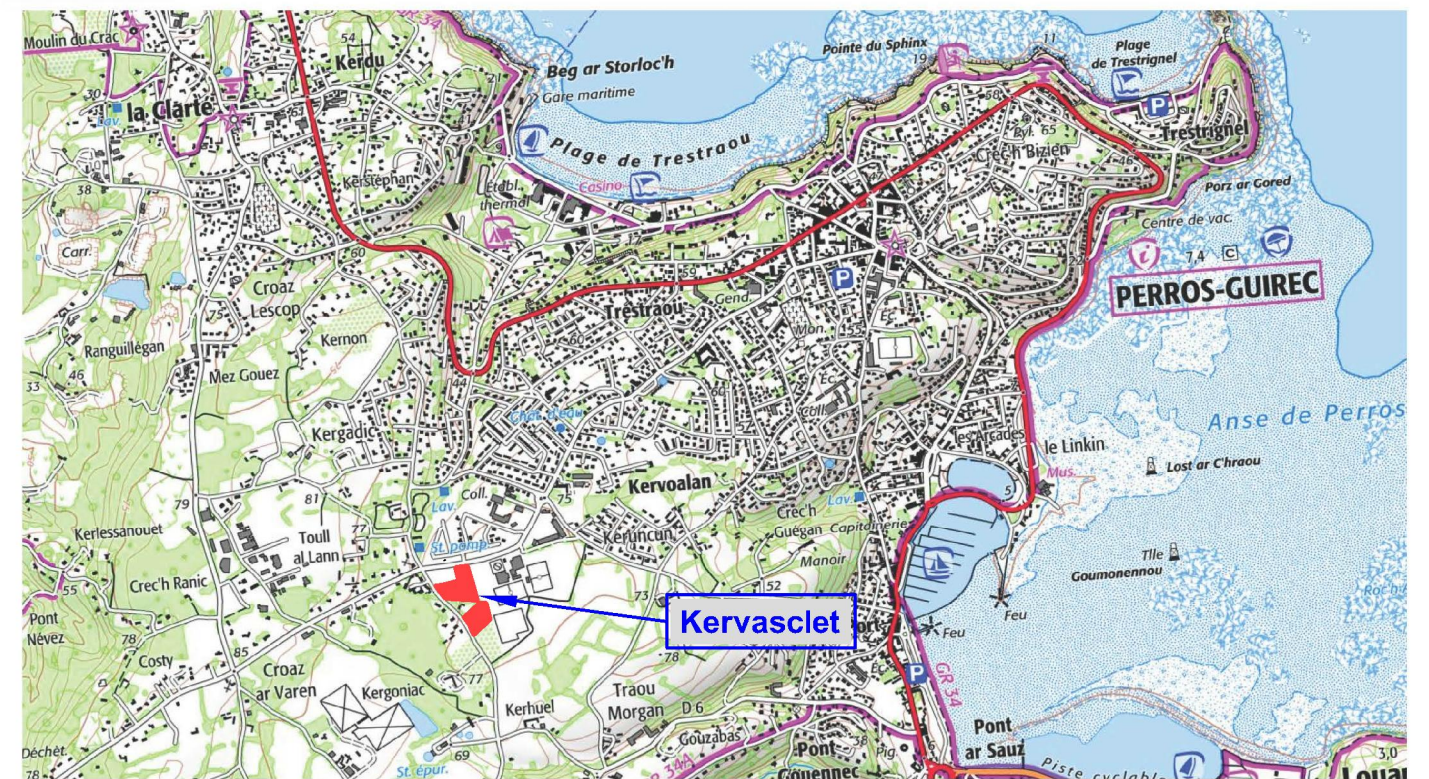


BATI-AMÉNAGEMENT
AMÉNAGEUR-LOTISSEUR

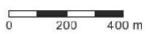
SNC KERVASCLET
75, rue de l'Alma
35000 Rennes
Tel 02 23 35 50 96
contact@batiamenagement.fr

LOT S5

Commune : PERROS-GUIREC (Côtes-d'Armor)
Date d'édition : 09/10/2019



Représentation plane
mercator sphérique
Echelle indicative



BATI-AMÉNAGEMENT
AMÉNAGEUR-LOTISSEUR

BATI AMENAGEMENT
75 rue de l'Alma, 35000 Rennes

TEL : 02 23 35 50 96

**MAITRE
D'OUVRAGE**



LIAP
50 Mail François Mitterrand, 35000 Rennes

TEL : 06 87 16 49 05
contact@liap-urbanistes.com

**URBANISTE
PAYSAGISTE**



QUARTA
123 rue du Temple de Blossne - 35136 Saint Jacques de la Lande

TEL : 02 99 30 12 12
contact@quarta.fr

**MAITRE
D'OEUVRE**



QUARTA
123 rue du Temple de Blossne - 35136 Saint Jacques de la Lande

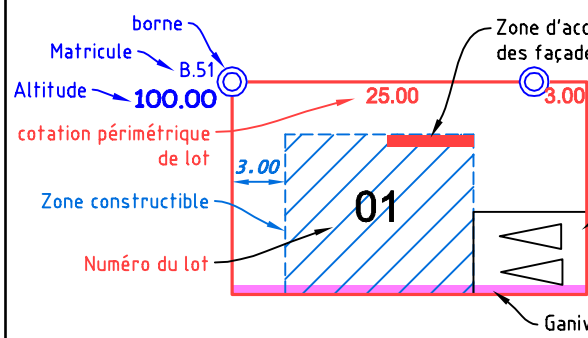
TEL : 02 99 30 12 12
contact@quarta.fr

**GEOMETRES
EXPERTS**

PLAN D'ENSEMBLE FIGURATIF
Commune de Perros-Guirec
Kervascllet



LEGENDE



- | | |
|-------------------------|--|
| Talus existant | Branchement EU |
| Fossé existant | Tampon EU |
| 65.00 Altitude TN | Branchement EP |
| Végétation | Tampon EP |
| Arbres existants | Citerneau AEP |
| Arbres à planter | Coffret téléphone |
| Cote alti Voirie projet | Coffret EDF |
| | R 65.00 Radier projet Branchement EU, EP |
| | OM Point d'Apport des Ordures Ménagères |

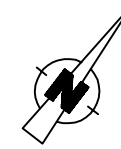
Nota : Il est impératif de s'appuyer sur le nivellement fourni par le Géomètre suite au bornage du lot. La position des branchements est définie d'après le plan PROJET établi par le Cabinet Quarta. Ce positionnement est approximatif (non contractuel), il peut être modifié en fonction des impératifs des travaux de viabilisation.

Commune de Perros-Guirec
Kervascllet Sud

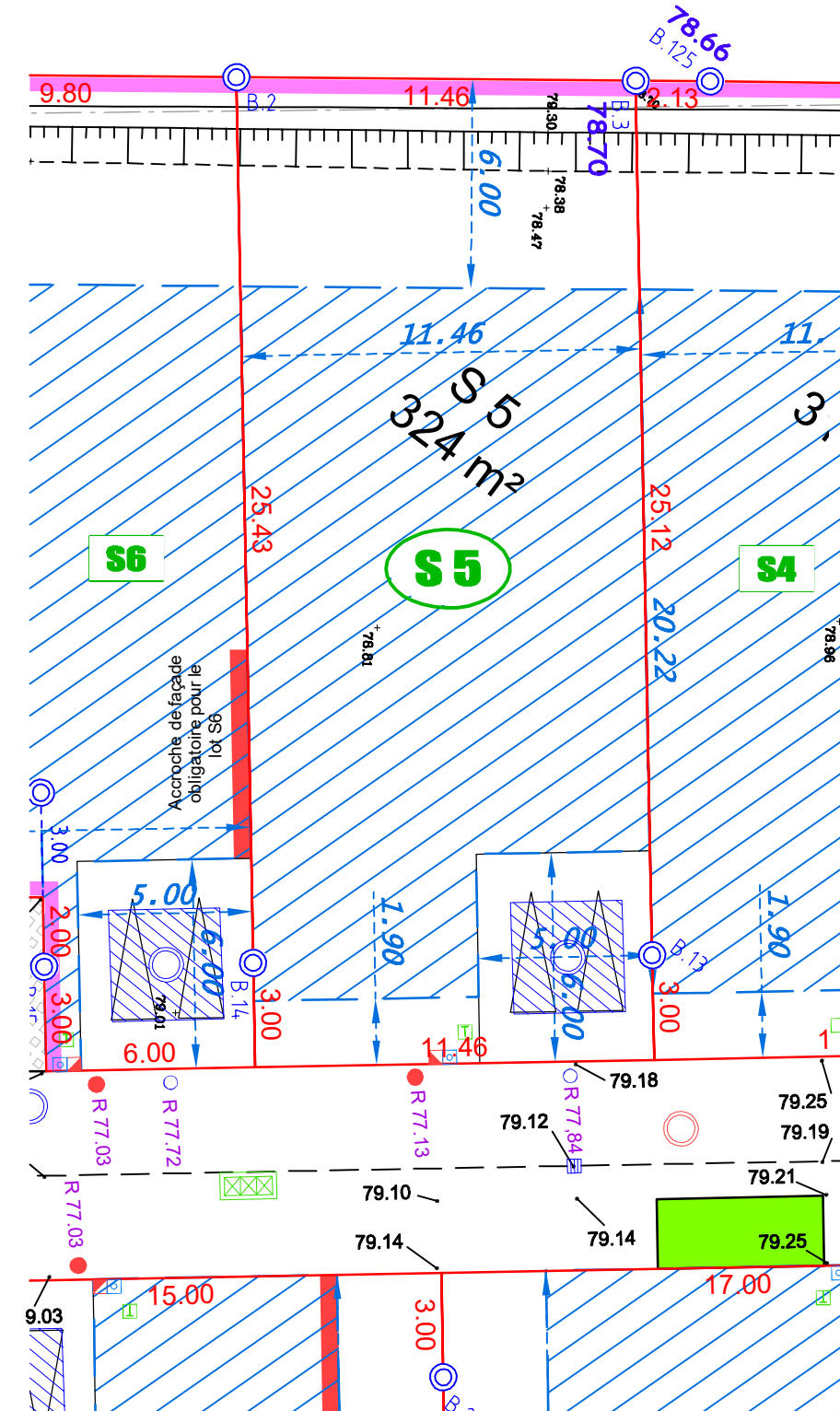
LOTS 5

SUPERFICIE 324 m²
Surface de Plancher : 249 m²
Section cadastrale : B
Parcelle 3142

ECHELLE : 1 / 200 Système Altimétrique : NGF/IGN69



PLAN PROVISOIRE



Dossier : 191392C PERROS.dwg
Date : 10/02/2021